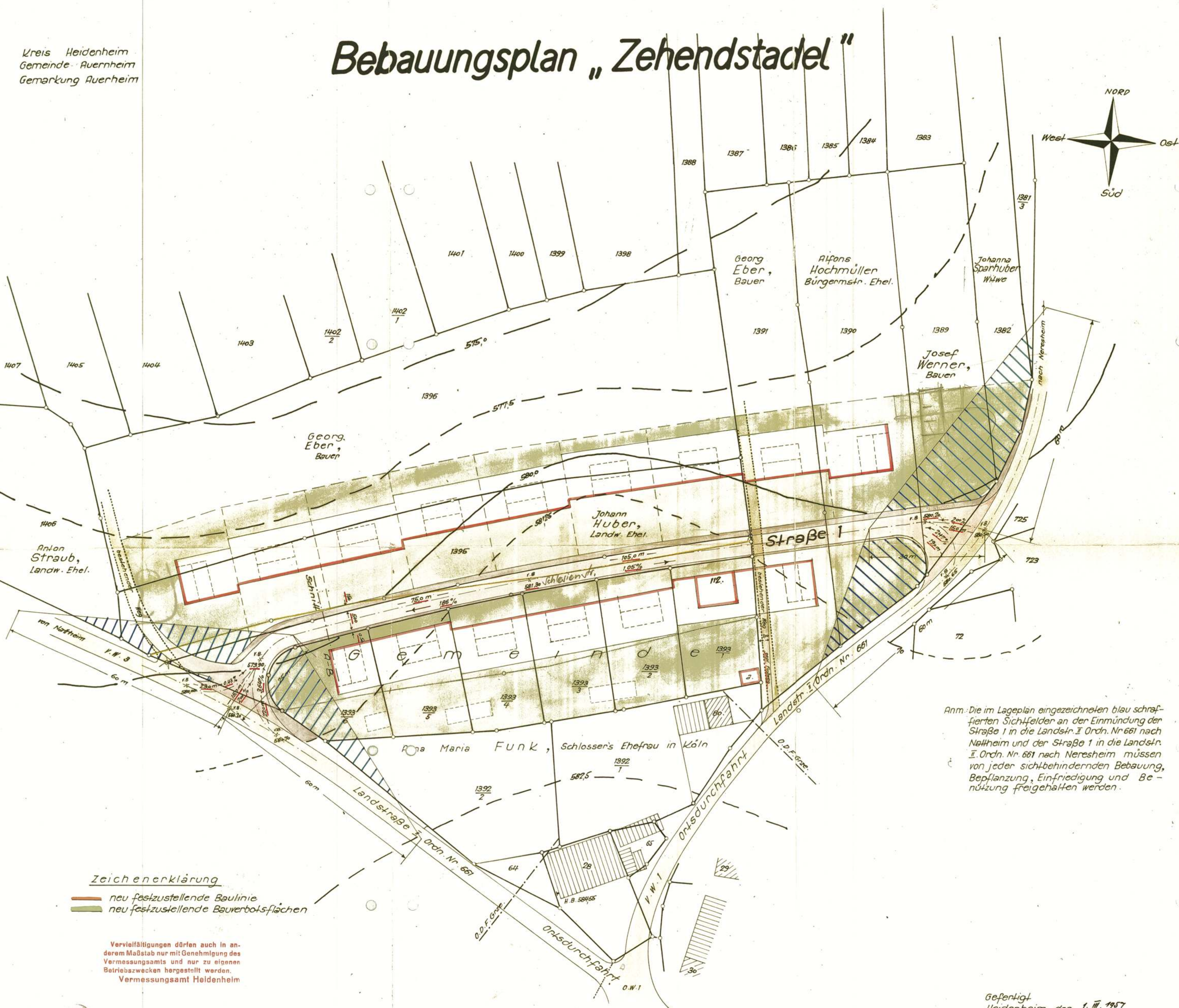
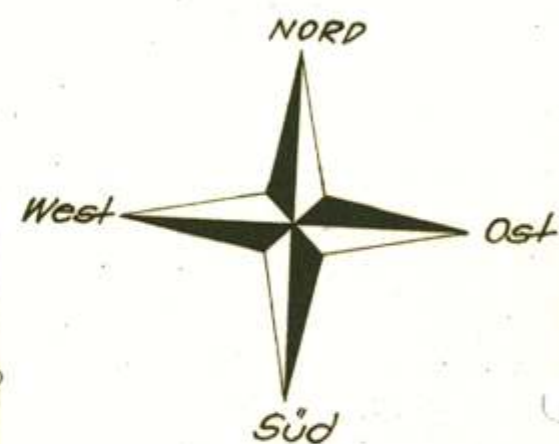


Kreis Heidenheim
Gemeinde Auernheim
Gemarkung Auerheim

Bebauungsplan „Zehendstadel“

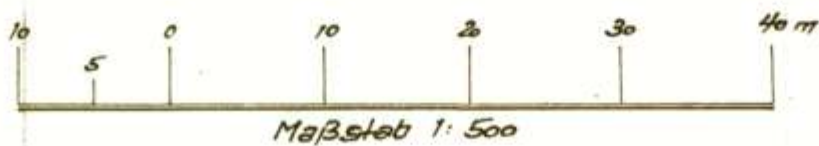


Anm.: Die im Lageplan eingezeichneten blau schraffierte Sichtfelder an der Einmündung der Straße I in die Landstr. I Ordn. Nr. 661 nach Nettheim und der Straße I in die Landstr. I Ordn. Nr. 661 nach Neresheim müssen von jeder sich behindernden Bebauung, Bepflanzung, Einfriedigung und Benutzung freigehalten werden.

Zeichenerklärung

- neu festzustellende Baulinie
- neu festzustellende Bauverbotsflächen

Vervielfältigungen dürfen auch in anderem Maßstab nur mit Genehmigung des Vermessungsamts und nur zu eigenen Betriebszwecken hergestellt werden.
Vermessungsamt Heidenheim



Gefertigt
Heidenheim, den 1. III. 1957
Vermessungsamt:

I.A. *Käuser*
Vermess. Inspektor

Handwritten initials or mark at the bottom right corner.